





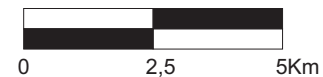


LEGENDA

-  RODOVIA PAVIMENTADA
-  RODOVIA MUNICIPAL NÃO PAVIMENTADA
-  DRENAGEM
-  ESTADUAL
-  ÁREA URBANA
-  DISTRITO - QUATRO MARCOS



BASE: COPEL - Projeção: UTM - Modelo da Terra: SAD69



Município: Mirador
PLANO DIRETOR MUNICIPAL
 Mapa: SISTEMA VIÁRIO MUNICIPAL
 Prancha nº: 30 Data: 03/09/2008
 Responsável Técnico: Jurandir Guatassara Boeira
 crea pr 4.092/V