



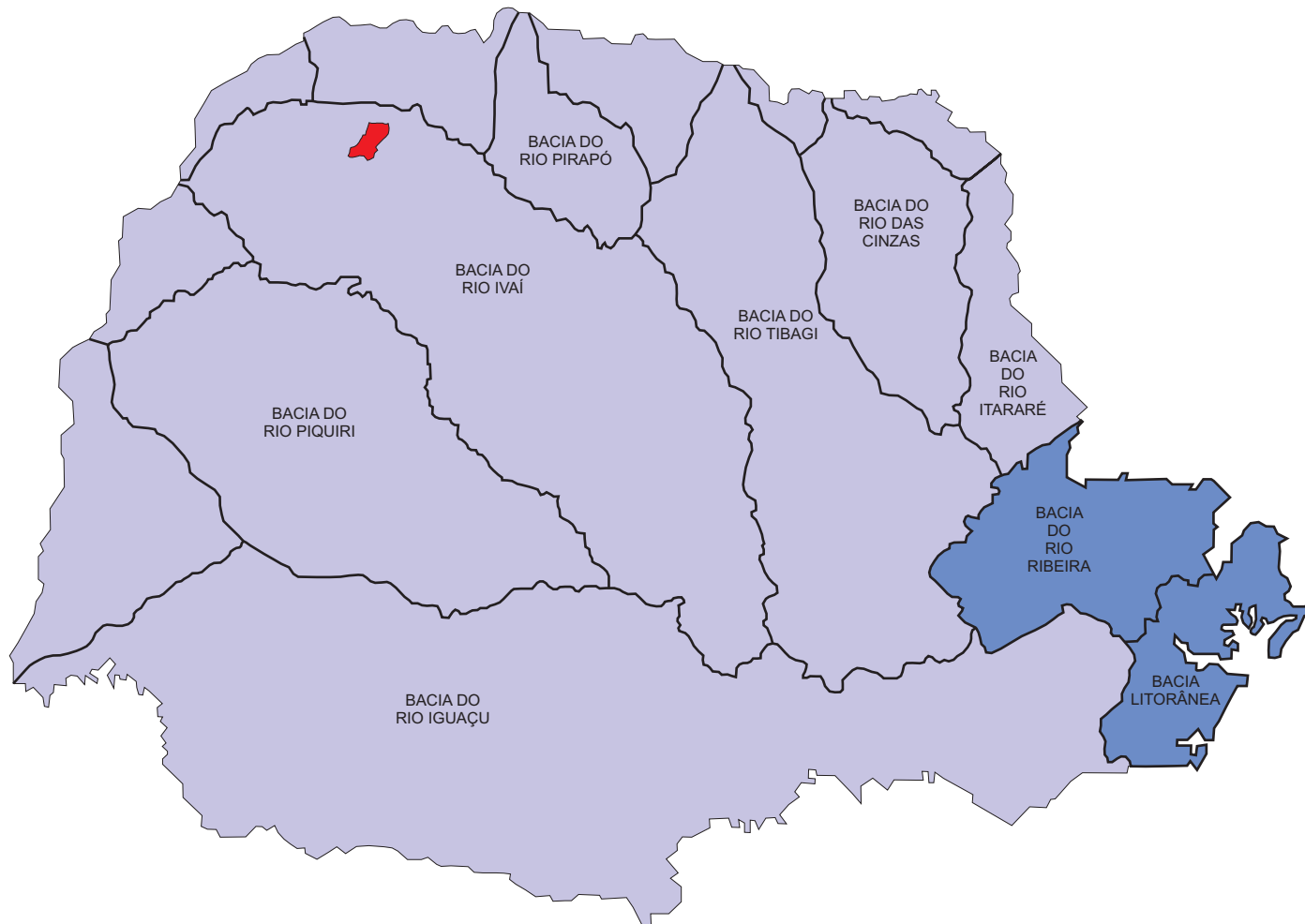


LEGENDA

-  BACIA DO PARANÁ
-  BACIA DO ATLÂNTICO SUL E SUDESTE
-  LINHA DIVISÓRIA DAS BACIAS HIDROGRÁFICAS DO ATLÂNTICO E DO RIO PARANÁ
-  MIRADOR



FONTE: SECRETARIA DO MEIO AMBIENTE DO PR - SEMA

SEM ESCALA



Secretaria de Estado do Desenvolvimento Urbano
Serviço Social Autônomo PARANACIDADE



Município: Mirador

PLANO DIRETOR MUNICIPAL

Mapa: LOCALIZAÇÃO NAS BACIAS PARANAENSES

Prancha nº: 17

Data: 10/08/2009

Responsável
Técnico:

Jurandir Guatassara Boeira
crea pr 4.092/V

