



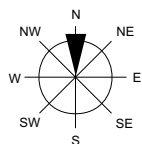
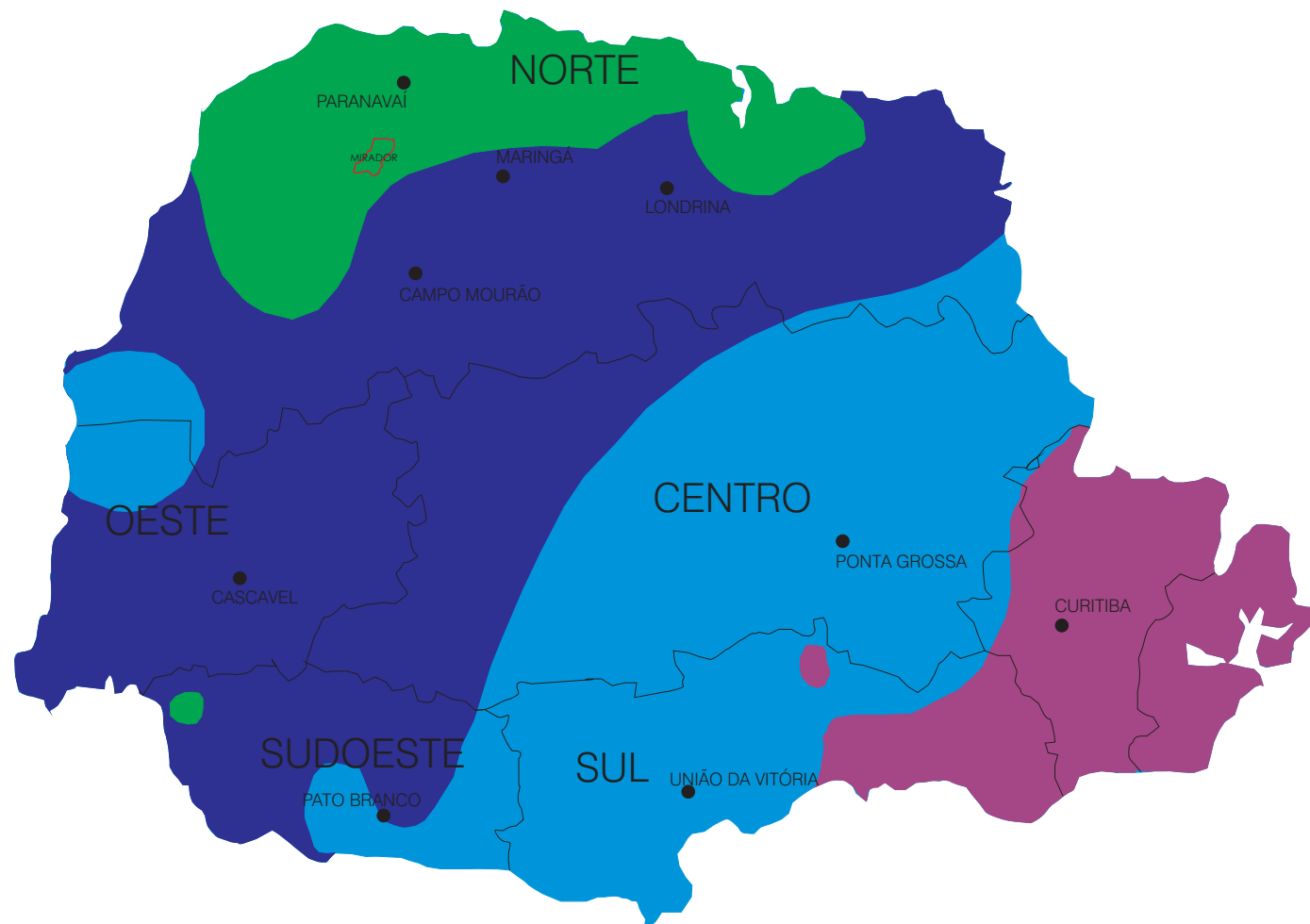


LEGENDA

-  65 A 70%
-  70 A 75%
-  75 A 80%
-  80 A 85%



FONTE: Instituto Agrônômico do Paraná.

SEM ESCALA



Secretaria de Estado do Desenvolvimento Urbano  
Serviço Social Autônomo PARANACIDADE



Município: Mirador

PLANO DIRETOR MUNICIPAL

Mapa: UMIDADE RELATIVA

Prancha nº: 10

Data: 10/08/2009

Responsável  
Técnico:

Jurandir Guatassara Boeira  
crea pr 4.092/V